

Verwaltungsgemeinschaft Hanstein-Rusteberg

Sitz: Hohengandern

- Gemeinde Wahlhausen -

VG Hanstein-Rusteberg, Steingraben 49, 37318 Hohengandern

Mitgliedsgemeinden

Arenshausen
Bornhagen
Burgwalde
Freienhagen
Fretterode
Gerbershausen
Hohengandern
Kirchgandern
Lindewerra
Marth
Rohrberg
Rustenfelde
Schachtebich
Wahlhausen



Thüringer Landtag

Ausschuss für Umwelt, Energie und Naturschutz

Jürgen-Fuchs-Straße 1
99096 Erfurt

Den Mitgliedern des

ALLEM

THUR. LANDTAG POST
09.03.2018 12:05

60212018

Ansprechpartner:

Herr Gallinger

Telefon:

(03 60 87) 98679 (Die. 16-18 Uhr)

0172/7941789

Mail:


buergermeister@wahlhausen.de

Datum:

06.03.2018

Stellungnahme zu Gesetzentwurf der Landesregierung

Thüringer Gesetz über das Nationale Naturmonument,
(Thüringer Grünes-Band-Gesetz – ThürGBG-)



Sehr geehrte Damen und Herren,

Im Bezug zum Gesetzentwurf hat die Gemeinde Wahlhausen bereits am 02.03.2017 eine Stellungnahme an das Ministerium für Umwelt, Energie und Naturschutz abgegeben.

In dieser Stellungnahme wurde ausdrücklich darauf hingewiesen, die Flächen in der Ortslage von Wahlhausen auszuschließen.

Grundlage hierfür ist die besondere innerörtliche Lage der Grenzanlagen der ehemaligen Staatsgrenze der DDR, wie bereits in der Stellungnahme vom 02.03.2017 beschrieben.

Es ist für die Gemeinde Wahlhausen und besonders deren Bürger nicht nachvollziehbar und in keinster Weise hinnehmbar, einen Teil ihrer größtenteils bebauten Grundstücke in ein Naturschutzgebiet (laut beiliegender Schutzgebietskarte unmittelbar hinter Wohnhäusern) umzuwandeln.

Die Privatgrundstücke gehen bis fast an das Werraufer und sind im Zuge eines Flurbereinigungsverfahrens den betroffenen Bürgern angeboten und anschließend von ihnen erworben worden.

In der aktuellen Schutzgebietskarte sind entgegen dem letztjährigen Stand unsere Belange im Bereich des Campingplatzes sowie der Wohngrundstücke von Hanstein / Kirscht (Flur 7, Flurstücke 200, 205; 126, 127, 138) beachtet und geändert worden. Warum dies bei den übrigen Grundstücken in der Ortslage nicht geschehen ist, ist für uns ebenfalls nicht nachvollziehbar.

Weiterhin möchten wir Ihnen mitteilen was die Flächen der Gemeinde betrifft:

Das Flurstück 5 in der Flur 4 ist Ackerland und bereits verplant als Austauschfläche im laufenden Flurbereinigungsverfahren im Bezug Hochwasserschutz.

Postanschrift:

Steingraben 49
37318 Hohengandern
Tel.: 03 60 81/ 6 22-0
Fax: 03 60 81/ 6 22-21
E-Mail: info@vghr.de
www.vghr.de

Sprechzeiten:

Montag 9:00 – 12:00 Uhr
Dienstag 9:00 – 12:00 Uhr
Mittwoch geschlossen
Donnerstag 9:00 – 12:00 Uhr
13:00 – 17:30 Uhr
Freitag 9:00 – 12:00 Uhr

Bankverbindungen:

Kreissparkasse Eichsfeld
IBAN: DE64820570700210000171
BIC: HELADEF1EIC
Gläubiger-ID: DE56ZZZ00000242709



Die Flurstücke 77 und 206 werden von der Gemeinde für gesellschaftliche Aktivitäten wie Sommerfest, Osterfeuer und Maifeuer mit langjähriger Tradition genutzt.

Am Flurstück 112 befindet sich eine Treppenanlage zur Werra mit einer Bootsanlegestelle, die intensiv touristisch genutzt wird.

Auf dem Flurstück 146 ist eine Zufahrt zum Werraufer mit einer ausgebauten Löschwasserentnahmestelle, die einzige im Bereich der Kreisstraße!

Die Flurstücke 292-300 sind Ackerland (siehe dazu Stellungnahme vom 02.03.2017). Zwischen diesen Ackerflächen und der Werra befindet sich das Flurstück 291 (Eigentümer Gemeinde Wahlhausen), welches gern als „Grünes Band“ in Anspruch genommen werden kann.

Wie bereits in unserer 1. Stellungnahme an das Ministerium erwähnt, sind in der Gemarkung Wahlhausen bereits 10ha Ackerfläche in Grünland umgewandelt worden, die an die Stiftung Naturschutz übergegangen sind.

Wir möchten Sie noch einmal darauf hinweisen, die Flächen in der Ortslage Wahlhausen auszuschließen.

Am Werraufer ist ein durchgängiger Streifen, der zur Werra gehört. Dieser ist in unseren Augen für das „Grüne Band“ nutzbar. Als Anlage eine Karte mit dem von uns annehmbaren Verlauf des Naturschutzgebietes und unsere bereits mehrfach erwähnte Stellungnahme vom 02.03.2017.

Um eventuelle Unklarheiten zu beseitigen, stehen wir Ihnen gerne für einen Ortstermin zur Verfügung.

Mit freundlichen Grüßen

Der Gemeinderat der Gemeinde Wahlhausen



Thomas Gallinger, Bürgermeister

Anlagen:

- Karten mit von der Gemeinde geforderten Verlauf
- Einverständniserklärung

Postanschrift:

Steingraben 49
37318 Hohengandern
Tel.: 03 60 81/ 6 22-0
Fax: 03 60 81/ 6 22-21
E-Mail: info@vghr.de
www.vghr.de

Sprechzeiten:

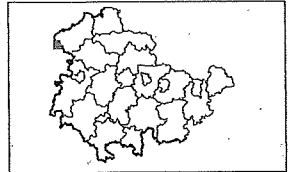
Montag 9:00 – 12:00 Uhr
Dienstag 9:00 – 12:00 Uhr
Mittwoch geschlossen
Donnerstag 9:00 – 12:00 Uhr
13:00 – 17:30 Uhr
Freitag 9:00 – 12:00 Uhr

Bankverbindungen:

Kreissparkasse Eichsfeld
BLZ: 820 570 70
Konto: 210 000 171
IBAN: DE33820570700210000171
BIC: HELADEF1EIC
Gläubiger-ID: DE56ZZZ00000242709



Karte 152 / 854



Auszug aus der Schutzgebietskarte
gemäß § 2 Abs. 3 des Thüringer Gesetzes über das

**Nationale Naturmonument
"Grünes Band Thüringen"**
(Thüringer Grünes-Band-Gesetz - ThürGBG-)

Legende

Diese Karte wurde digital erstellt.

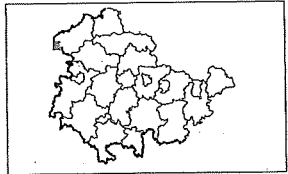
- Nationales Naturmonument
- Gemarkung
- Flur
- Flurstücke Stand Februar 2017
- Gebäude Stand Februar 2017
- Naturschutzgebiete (NSG) inkl. BR-Zonen III (nachrichtlich)
- Geschützte Landschaftsbestandteile (nachrichtlich)

Kartengrundlage:
Digitales Orthophoto

Maßstab 1:2.500 Meter

Die raumbezogenen Basisdaten wurden von dem Thüringer Landesamt für Vermessung und Geoinformation bereitgestellt und werden gemäß bestehender Vereinbarungen genutzt.

Erfurt, den ...



Auszug aus der Schutzgebietskarte
gemäß § 2 Abs. 3 des Thüringer Gesetzes über das

Nationale Naturmonument "Grünes Band Thüringen"

(Thüringer Grünes-Band-Gesetz -ThürGBG-)

Legende

Diese Karte wurde digital erstellt.

-  Nationales Naturmonument
-  Gemarkung
-  Flur
-  Flurstücke Stand Februar 2017
-  Gebäude Stand Februar 2017
-  Naturschutzgebiete (NSG) inkl. BR-Zonen I/II (nachrichtlich)
-  Geschützte Landschaftsbestandteile (nachrichtlich)

Kartengrundlage:
Digitales Orthophoto

Maßstab 1:2.500  Meter

Die raumbezogenen Basisdaten wurden von dem Thüringer Landesamt für Vermessung und Geoinformation bereitgestellt und werden gemäß bestehender Vereinbarungen genutzt.

Erfurt, den ...

